

Материалы МТО расследования
Вер. стан. ОЗЗН (Фурман)
Кудряшов В.С.

УТВЕРЖДАЮ:

Должность: начальник ОЗЗН
Министерства природных ресурсов
Ф.И.О. Суров В.С.
Дата 15.09.2021

Акт обследования аварийных деревьев N 21

лесных насаждений Куярского лесничества (лесопарка)
Республики Марий Эл (субъект Российской Федерации)

Место проведения

Участковое лесничество	Урочище (дача)	Квартал (кварталы)	Выдел (выделы)
Учебно-опытное	Нолькинский	48	12

ПЕРЕЧЕТНАЯ ВЕДОМОСТЬ АВАРИЙНЫХ ДЕРЕВЬЕВ, НАЗНАЧЕННЫХ В РУБКУ

N дерева	Координаты		Порода	Высота, м	Диаметр, см	Запас, куб. м	Структурные изъяны, характеризующие аварийность дерева	Сроки проведения мероприятия
	Широта	Долгота						
1	2	3	4	5	6	7	8	9
1	56,558119	47,852902	Б	23	36	1,02	Наклон ствола более 10°, обрыв корней	2021 - 2022
2	56,558086	47,85298	Б	20	24	0,39	Старый сухостой, стволы гнили	2021 - 2022
3	56,558155	47,85317	Б	6	40	0,82	Слом ствола под кроной свежий	2021 - 2022
4	56,558203	47,853127	Б	6	32	0,53	Слом ствола под кроной свежий	2021 - 2022

Исполнитель работ по проведению обследования аварийных деревьев:
Инженер по ЛВ Учебно-опытного лесхоза (филиала) ФГБОУ ВО ПГТУ

ФИО _____ Сухих Н.Н. _____ Подпись _____

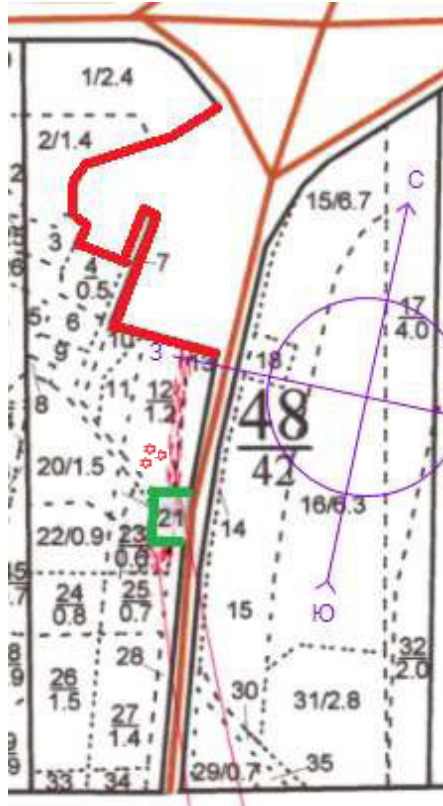
Дата составления документа 19.08.2021 Телефон 68-83-19

Дата проведения обследования аварийных деревьев 18.08.2021г.

ЗАКЛЮЧЕНИЕ

С целью предотвращения негативных процессов или снижения ущерба от их воздействия: в квартале 48 выделе 12 Нолькинского лесного участка назначается рубка аварийных деревьев. Данное насаждение расположено на расстоянии не более 100м от границ населенного пункта д. Новотроицк и кафе «Южный форт».

Абрис участка
Куярское лесничество Учебно-опытное участковое лесничество
Нолькинский лесной участок квартал 48 выдел 12
М 1:10000



Условные обозначения:

★ - - схематическое расположение аварийных деревьев

■ - граница населенного пункта

■ - Граница кафе «Южный форт»

Исполнитель работ по проведению обследования аварийных деревьев:
Инженер по ЛВ Учебно-опытного лесхоза (филиала) ФГБОУ ВО ПГТУ

ФИО Сухих Н.Н. Подпись

Дата проведения обследования аварийных деревьев 18.08.2021г.

Дата составления документа 19.08.2021 Телефон 68-83-19

Лесничество: Уфюлин-динатуре урытканьксэ лесничества (Шумкынский) Лесное хозяйство: лесопосадочное звено

лесной участок		Лесной участок																							
№ мест	Площадь, га	1	2	3	4	5	6	7	8	9	10	11	12	13	14	15	16	17	18	19	20	21	22	23	24
д/т	л/т	п/т	к/т	г/т	д/т	л/т	к/т	г/т	д/т	л/т	к/т	г/т	д/т	л/т	к/т	г/т	д/т	л/т	к/т	г/т	д/т	л/т	к/т	г/т	д/т
1	2	3	4	5	6	7	8	9	10	11	12	13	14	15	16	17	18	19	20	21	22	23	24		

Подлесок: Р/лн средний
 ОЗУ: Участок лесов вокруг сенокосов населенных пунктов и сенокосов топарнишества
 Репродуктивная характеристика: Тип ландшафта - 1А горня; оленя, Klasse репродуктивной оленя - 2 класс, Klasse репродуктивной оленя - выюкля, Klasse устойчивости - устойчивые, Стенда: проходимость
 - средняя, Стенда: проходимость оленя - средняя, Стенда: деривации - 1 стадия,
 Особенности вывета: Особенности вывета - Удобный полог по деривации, "Лесные культуры",
 Лесные культуры: Оленя состоящая лесных культур - устойчивые/улучшающие,

7 0,7 догора

ОЗУ: Участок лесов вокруг сенокосов населенных пунктов и сенокосов топарнишества
 Земли линейного назначения: Ширина - 15,00м, Протяженность - 0,50км, Состояние - выдела прорастают,
 Репродуктивная характеристика: Тип ландшафта - 3В без дрен раст., Klasse репродуктивной оленя - 2 класс, Klasse репродуктивной оленя - средняя,
 8 0,1 неустойчивые культуры
 8С2В 1 30 С 90 30 32 5 3 1 СИП 0,7 380 38 30 1
 К 1 1 С2 26,5 8 2

Подлесок: Р/лн средний
 ОЗУ: Участок лесов вокруг сенокосов населенных пунктов и сенокосов топарнишества
 Репродуктивная характеристика: Тип ландшафта - 1А горня; оленя, Klasse репродуктивной оленя - 2 класс, Klasse репродуктивной оленя - выюкля, Klasse устойчивости - устойчивые, Стенда: проходимость
 - средняя, Стенда: проходимость оленя - средняя, Стенда: деривации - 1 стадия,
 Особенности вывета: Особенности вывета - Удобный полог по деривации, "Лесные культуры",
 Лесные культуры: Оленя состоящая лесных культур - устойчивые/улучшающие,

9 0,4 сенокос

ОЗУ: Участок лесов вокруг сенокосов населенных пунктов и сенокосов топарнишества
 Сельскохозяйственное угодье: Пользователь угодья - с/х-хоз/ инд. г/д и с/г, Качество угодья - плохого качества, Тип сенокоса и пастбища - сенокосный, Состояние угодья - чистый, Устойчивость
 Репродуктивная характеристика: Тип ландшафта - 3В без дрен раст., Klasse репродуктивной оленя - 2 класс, Klasse репродуктивной оленя - выюкля,

10 0,4 поляна для оленя

ОЗУ: Участок лесов вокруг сенокосов населенных пунктов и сенокосов топарнишества
 Репродуктивная характеристика: Тип ландшафта - 3В без дрен раст., Klasse репродуктивной оленя - 2 класс, Klasse репродуктивной оленя - выюкля, Klasse устойчивости - устойчивые, Стенда: проходимость

11 0,5 10Б 1 30 Б 90 30 28 9 4 1 СИП 0,7 270 135 135 2
 К 1 1 С2 23,6

Подлесок: Р/лн средный
 ОЗУ: Участок лесов вокруг сенокосов населенных пунктов и сенокосов топарнишества
 Репродуктивная характеристика: Тип ландшафта - 1А горня; оленя, Klasse репродуктивной оленя - 2 класс, Klasse репродуктивной оленя - выюкля, Klasse устойчивости - устойчивые, Стенда: проходимость
 - средняя, Стенда: проходимость оленя - средняя, Стенда: деривации - 1 стадия,

12 1,2 10Б 1 30 Б 90 30 28 9 4 1 СИП 0,7 270 324 324 2

Лесничество: Учебно-опытное учасковое лесничество (Нольманский лесной участок) Целевое назначение: лесопромышленный

№	Площадь	Состояние	Породы	Подлесок	Высота	Возраст	Высота	Диаметр	Класс	Группа	Бо-лот	Тип	Площадь	Запас на выдел, м³			Класс	Запас на выдел, м³	Хозяйственные мероприятия				
														в т.ч. по	в т.ч. по	в т.ч. по				сосны	ель	листвен	сосны
1	2	3	4	5	6	7	8	9	10	11	12	13	14	15	16	17	18	19	20	21	22	23	24
1	2	3	4	5	6	7	8	9	10	11	12	13	14	15	16	17	18	19	20	21	22	23	24
С2 23,6																							

Подлесок: Р. Лп средний
 ОЗУ: Участки лесов вокруг сельских населенных пунктов и садовых товариществ
 Рекреационная характеристика: Тип ландшафта - 1А гориз. сомкн., Класс эстетической оценки - 2 класс, Класс рекреационной оценки - высокая, Класс устойчивости - устойчивые, Степень проходимости - средняя, Степень просматриваемости - средняя, Стадия деградации - 1 стадия.
 Особенности выдела: Особенности выдела - Опушка вдоль дорог.

13 0,3 прочие трава
 ОЗУ: Участки лесов вокруг сельских населенных пунктов и садовых товариществ
 Земли линейного протяжения: Ширина - 15,00м., Протяженность - 0,20км., Состояние - заросшее.
 Рекреационная характеристика: Тип ландшафта - 3Б уз. с ед. дер., Класс эстетической оценки - 3 класс, Класс рекреационной оценки - низкая.

14 1,2 прочие трава
 ОЗУ: Участки лесов вокруг сельских населенных пунктов и садовых товариществ
 Земли линейного протяжения: Ширина - 15,00м., Протяженность - 0,80км., Состояние - заросшее.
 Рекреационная характеристика: Тип ландшафта - 3Б уз. с ед. дер., Класс эстетической оценки - 3 класс, Класс рекреационной оценки - низкая.

15 6,7 8Б1.Лп1Ос+С
 Подлесок: Лп Р средний
 ОЗУ: Участки лесов вокруг сельских населенных пунктов и садовых товариществ
 Рекреационная характеристика: Тип ландшафта - 1А гориз. сомкн., Класс эстетической оценки - 2 класс, Класс рекреационной оценки - высокая, Класс устойчивости - устойчивые, Степень проходимости - средняя, Степень просматриваемости - средняя, Стадия деградации - 1 стадия.
 Особенности выдела: Особенности выдела - Опушка вдоль дорог.

16 6,3 8Б1.Лп1Ос+С
 Подлесок: Лп Р средний
 ОЗУ: Участки лесов вокруг сельских населенных пунктов и садовых товариществ
 Рекреационная характеристика: Тип ландшафта - 1А гориз. сомкн., Класс эстетической оценки - 2 класс, Класс рекреационной оценки - высокая, Класс устойчивости - устойчивые, Степень проходимости - средняя, Степень просматриваемости - средняя, Стадия деградации - 1 стадия.


17 4 лп
 ОЗУ: Участки лесов вокруг сельских населенных пунктов и садовых товариществ
 Земли линейного протяжения: Ширина - 70,00м., Протяженность - 0,90км., Состояние - заросшее.
 Рекреационная характеристика: Тип ландшафта - 3Б без дрес. раст., Класс эстетической оценки - 3 класс, Класс рекреационной оценки - низкая.



Нолькинский лу, кв. 48
Р176, Респ. Марий Эл, Россия, 424913
56°33'29", 47°51'10", 125,9м
18/08/2021 10:57:30




Нолькинский лу, кв. 48
Р176, Респ. Марий Эл, Россия, 424913
56°33'29", 47°51'10", 125,5м
18/08/2021 10:58:01



Нолькинский лу, кв. 48
Р176, Респ. Марий Эл, Россия, 424913
56°33'29", 47°51'10", 125,5м
18/08/2021 10:58:17



Нолькинский лу, кв. 48
Р176, Респ. Марий Эл, Россия, 424913
56°33'29", 47°51'10", 125,5м
18/08/2021 10:58:43



Нолькинский лу, кв. 48
Р176, Респ. Марий Эл, Россия, 424913
56°38'29", 47°51'10", 137,9м
18/08/2021 11:01:25



Нолькинский лу, кв. 48
Р176, Респ. Марий Эл, Россия, 424913
56°33'29", 47°51'10", 126,8м
18/08/2021 11:00:09



Нолькинский лу, кв. 48

Вд 76, Респ. Марий Эл, Россия, 424913

56°33'29", 47°51'10", 126,7м

18/08/2021 11:02:23



Нолькинский лу, кв. 48
P176, Респ. Марий Эл, Россия, 424913
56°33'29", 47°51'10", 157,2м
18/08/2021 11:01:13